

Liebe Teilnehmer*innen, liebe Zuhörer*innen beim Workshop zum Systemwettbewerb in Ostasien,
Dear participants and audience of the workshop on system competition in East Asia,

as you might already know, the regular train schedule between Düsseldorf and Essen has been changed for the next five weeks due to repair works. The alternatives can be found in www.bahn.de or on various apps. If you search for the best possible connection, please insert "Bochum Ruhr-Universität" as your goal. The app might direct you to Herne main station. From there, a short walk across the street will take you to the subway U35 that runs through to Ruhr-Universität.

When in Bochum main station, take U 35 (Campus line) to Ruhr-Universität.

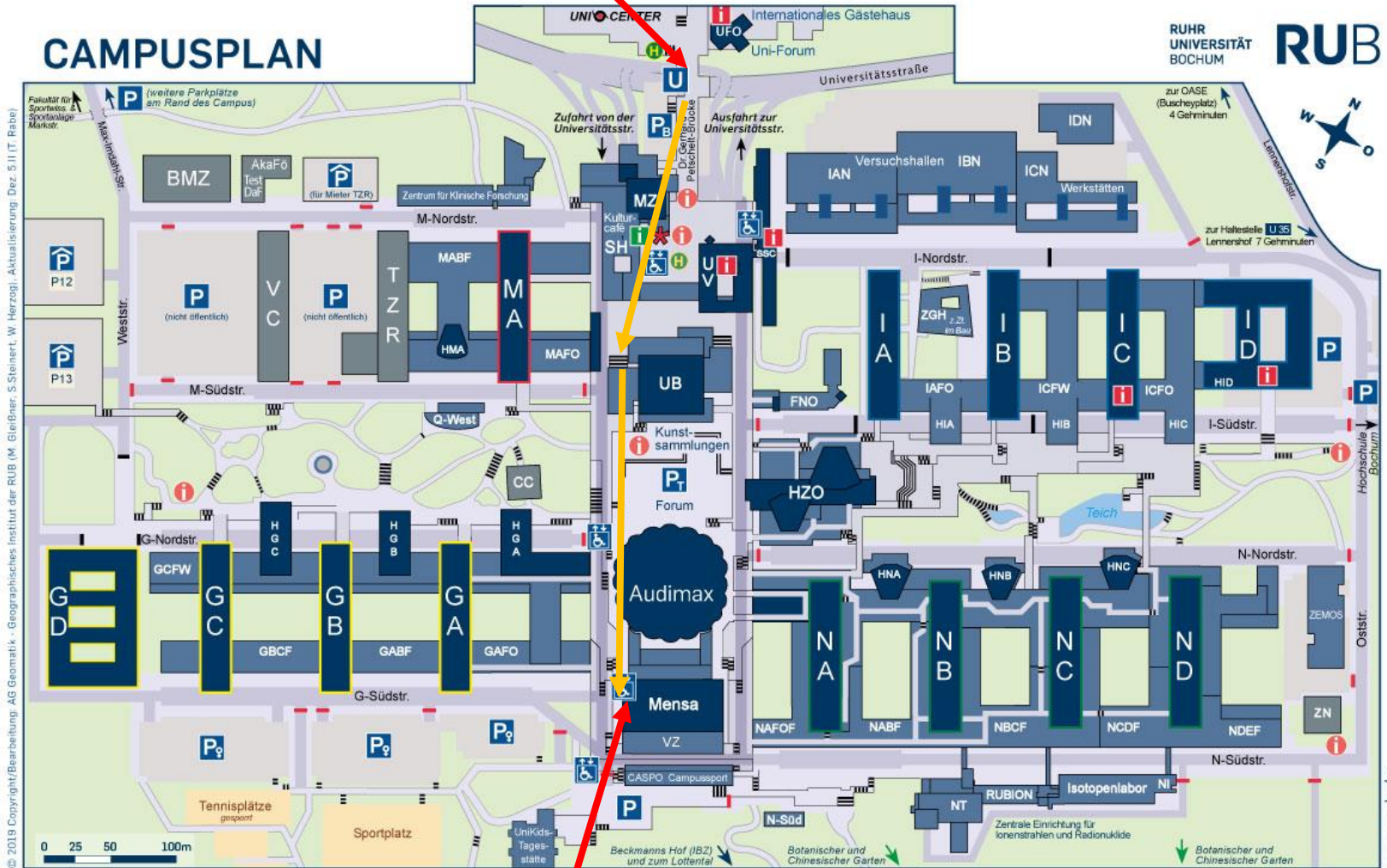
From the stop Ruhr-Universität, the conference venue is easy to find. It is a straight walk towards the Mensa building. Please see the appended file.

If you choose to come by car, take the subterranean Parkhaus 7b to 9b. This can also be found on the appended map.

With best regards,

Christine Moll-Murata

Subway/tram U 35,
Ruhr-Universität station



© 2019 Copyright/Bearbeitung: AG Geomatik - Geographisches Institut der RUB (M. Gierßner, S. Steiner, W. Herzog), Aktualisierung: Dez. 5 | IT-Rabe

- | | | | | | |
|---------------------|----------------------------------|--|----------------------------|--|--|
| Fußweg | Information | Parkhaus | U-Bahn-Haltestelle | Studierendenhaus | Erläuterungen:
GA, IA, MA, NA = Hauptgebäude der Gebäudeeinheiten
Leitfarben: Kontur gelb = B-Rohr; rot = M-Rohr;
Blau = I-Rohr; grün = N-Rohr
GAFO = Flachbereich des Gebäudes GA (Beispiel)
HIA = Hörsaal des Gebäudes IA (Beispiel)
Erklärung (Beispiel): NA 1/12B: Gebäude NA, Etage 1, Raum 128
Anmerkung: Etage 1 = 1.Obergeschoss; Etage 01 = 1.Untergeschoss
* nach unten über Aufzug oder Treppe zum Druckzentrum und
i sowie 320, 370, 377 |
| Treppe | interne Information | Parkplatz | CASPO Campus-Sportanlage | Studierenden-Service-Center | |
| Straße | Info-Tafel | Frauenparkplatz | Campus-Center | Technologiezentrum Ruhr | |
| Straße unter Campus | Außenaufzug | Besucherparkplatz | Forum Nord-Ost | Universitätsbibliothek | |
| Mauer | Bushaltestelle | Zentrales Parkhaus (Tiefgarage unter Campus) | Hörsaalzentrum Ost | Vita Campus | |
| Grünfläche | Schranke (Zufahrt eingeschränkt) | | Multimedia-Support-Zentrum | Veranstaltungszentrum | |
| | Zufahrt gesperrt | | Musikalisches Zentrum | Zentrum für Grenzflächendominierte Höchstleistungswerkstoffe | |
| | | | IT.SERVICES | Zentrum für Neuroinformatik | |

Mensa, top floor, to the
right of the coffee bar:
Room 2 (with glass walls)

www.rub.de



Mensa, top floor
(Bistroebene), Room 2

Subway/tram station
Ruhr-Universität

Anreise mit dem Auto:

Navigationssystem: Universitätsstr. 150, ins Parkhaus 7b-d, 8b-c, 9b (Siehe den beigefügten „Plan des zentralen Verkehrsbauwerks“)

Anreise mit dem Taxi: Universitätsstr. 150, Parkhaus, nach unten durchfahren bis zum gläsernen Aufzug, von dort mit dem Aufzug bis Mensa, Bistroebene (siehe „Plan des zentralen Verkehrsbauwerks“)

Parken an der RUB

©2019 Copyright & Bearbeitung: AG Geomatik im Geograph. Institut der RUB (T. Blasche, W. Herzog). Aktualisierungen: Dez. 2017 (Reber)



- Universitätscampus
- Siedlungsfläche
- Frei-/Grünfläche
- Gewässerfläche
- Hauptstraße
- Übrige Straße
- Straße unter Campus
- Schranke (nicht öffentlich)
- U35 - CampusLinie

- Fußgängerbrücke
- U35-Haltestelle
- Ausfahrt
- Parkmöglichkeit (außerhalb Campus)
- Parkhaus (außerhalb Campus)
- P14 Parkplatz, Parkhaus (auf Campus; hier Bsp. Nr. 14)
- P17 Frauenparkplatz (auf Campus; hier Bsp. Nr. 17)
- P20 Parkplatz, Parkhaus gesperrt (auf Campus; hier Bsp. Nr. 20)

- BMZR Biomedizinisches Zentrum
- FNO Forum Nord-Ost
- HZO Hörsaalzentrum Ost
- MZ Musikalisches Zentrum
- SSC StudierendenServiceCenter
- TZR Technologiezentrum Ruhr
- UB Universitätsbibliothek
- UV Universitätsverwaltung
- VC Vita Campus
- VZ Veranstaltungszentrum
- ZEMOS Zentrum für molekulare Spektroskopie u. Simulation solvensgesteuerter Prozesse
- ZGH Zentrum für Grenzflächendominierte Hochleistungswerkstoffe

Anmerkungen:

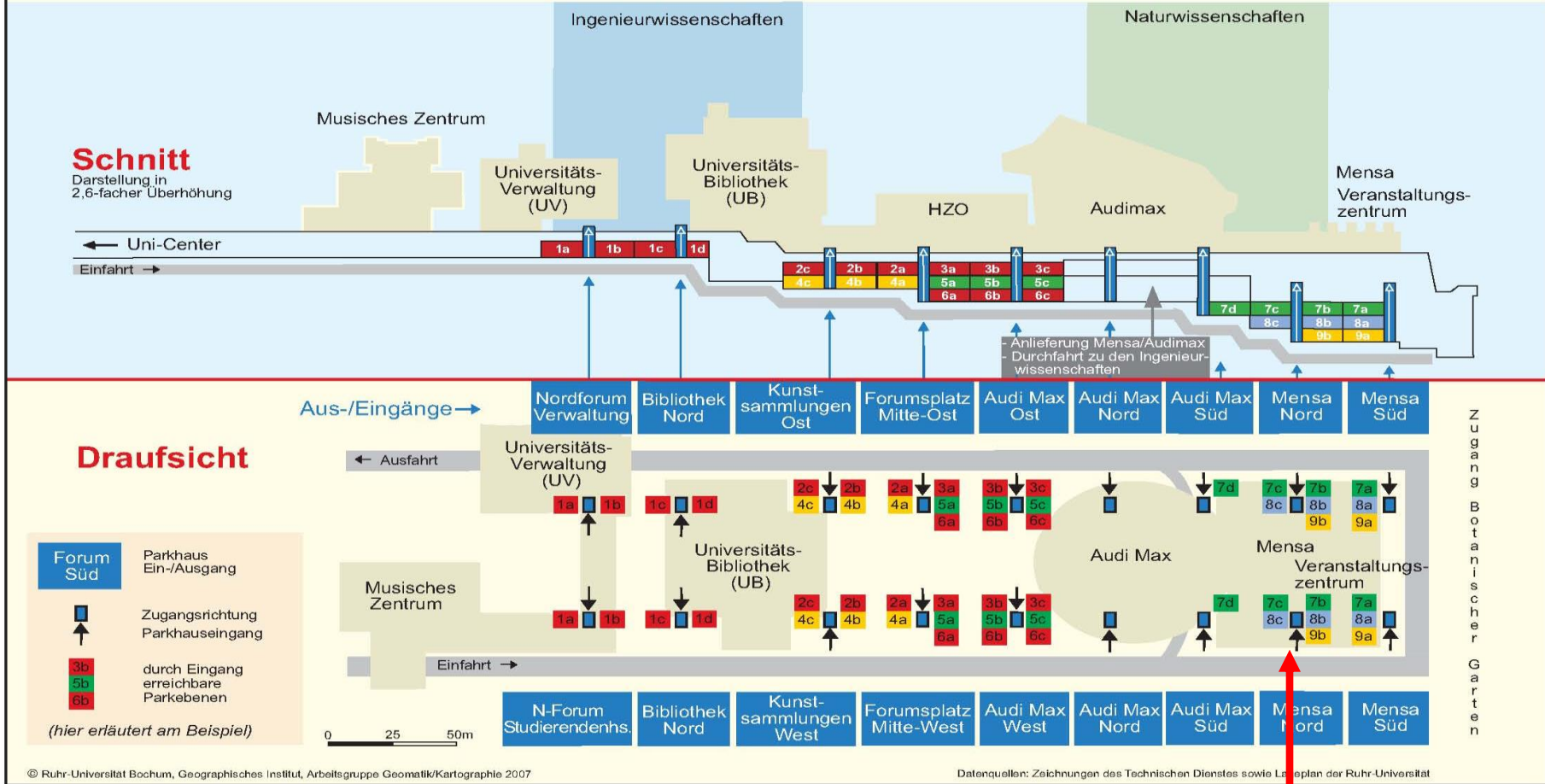
Die Nummerierung der Parkmöglichkeiten ist ab P10 nur auf die Karte bezogen und auf dem Campus nicht vergeben und somit dort auch nicht ausgewiesen.

Auf dem Universitätscampus existieren sowohl öffentliche als auch nicht öffentliche Parkflächen. Auf den öffentlichen Parkflächen gelten die Vorschriften der Straßenverkehrsordnung (StVO). Zur Gewährleistung der Sicherheit und Verbesserung der Situation auf den nicht öffentlichen Parkplätzen und Straßen des Campus existiert eine Parkordnung, die aus dem Internet herunter geladen werden kann: <http://www5.rz.ruhr-uni-bochum.de:8638/mam/dezemat5t/content/parkordnung.pdf>.

Weitere Einzelheiten zu den ausgewiesenen Parkmöglichkeiten wie auch ergänzende Informationen sind der PDF-Datei „Informationen zum Parken an der RUB“ zu entnehmen: <http://www.ruhr-uni-bochum.de/anreise/download/info-parken.pdf>.

Leitfarben der Gebäudereihen:
Gelb = G-Reihe, Rot = M-Reihe, Blau = I-Reihe, Grün = N-Reihe

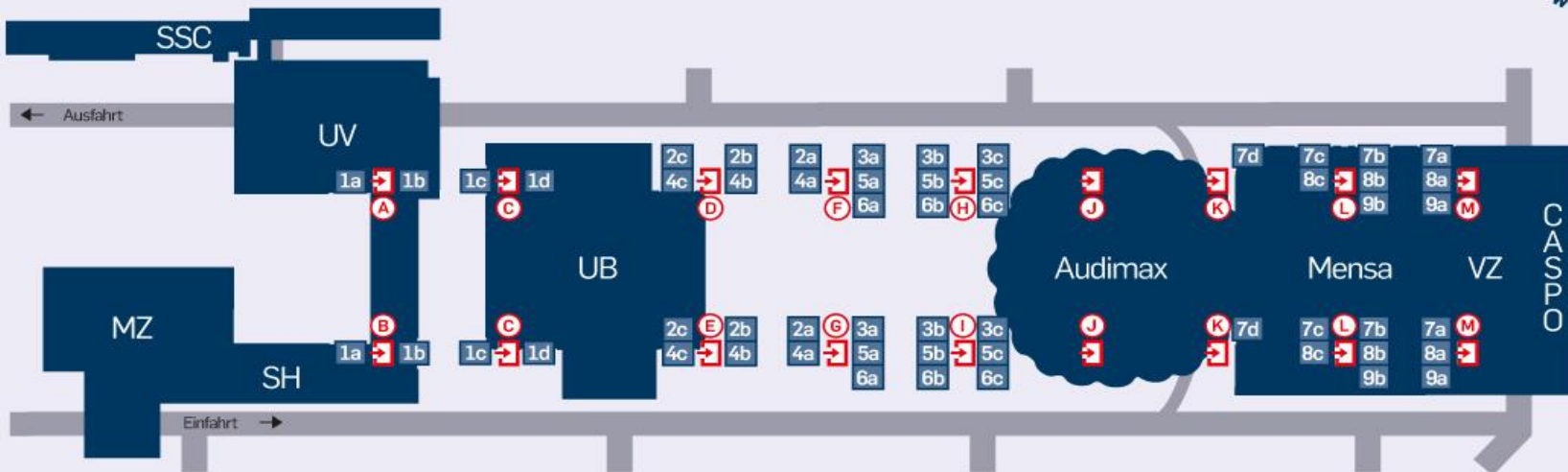
Orientierungshilfe zu den Ein-/Ausgängen des zentralen Parkhauses an der RUB



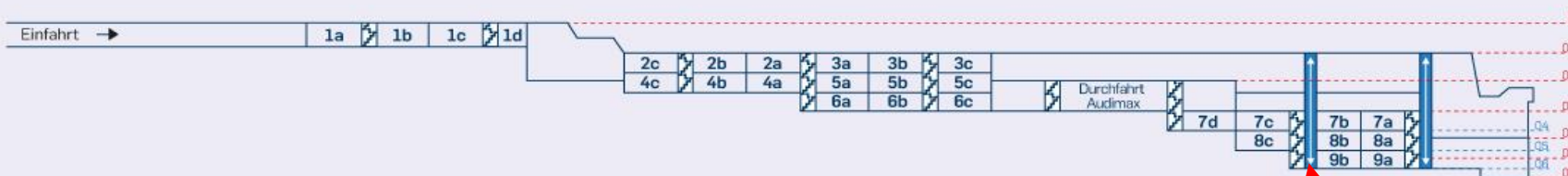
Nächstgelegene Parkhausetagen: 7b-d, 8b-c, 9b

Plan des zentralen Verkehrsbaues

Draufsicht



Schnitt



0 25 50m

- | | | | | |
|--|---|--|--|---|
| <p>— Straße</p> <p>1c Parkebene (hier Bsp. 1c)</p> <p>--- .09 Campusebene (hier Bsp. 03) von den Campusebenen abweichende Ebenenangabe im Aufzug (hier Bsp. 03)</p> | <p>↑ Aufzug durch Mensa/VZ und Parkhaus - Ebene 01 bis Ebene 06 (hier verkürzte Darstellung)</p> <p>↕ Ausgang mit Treppe</p> <p>↔ Ein-/Ausgang Verkehrsbauewerk</p> | <p>CASPO Campus-Sportanlage</p> <p>MZ Musikalisches Zentrum</p> <p>SH Studierendenhaus</p> <p>SSC Studierenden-Service-Center</p> <p>UB Universitätsbibliothek</p> <p>UV Universitätsverwaltung</p> <p>VZ Veranstaltungszentrum</p> | <p>Namen und Ausgangsebenen der Zugänge zum Verkehrsbauewerk</p> <p>(A) Nordforum Verwaltung - 0</p> <p>(B) Nordforum Studierendenhaus - 0</p> <p>(C) Bibliothek Nord - 0</p> <p>(D) Kunstsammlungen Ost - 01</p> <p>(E) Kunstsammlungen West - 01</p> <p>(F) Forumsplatz Mitte-Ost - 01</p> <p>(G) Forumsplatz Mitte-West - 01</p> <p>(H) Audimax Ost - 01</p> <p>(I) Audimax West - 01</p> <p>(J) Audimax Nord - 02</p> <p>(K) Audimax Süd - 02</p> <p>(L) Mensa Nord - 03</p> <p>(M) Mensa Süd - 03</p> | <p><small>Datenquellen: Lageplan der Ruhr-Universität sowie Pläne des Dez. 5J</small></p> |
|--|---|--|--|---|

© 2017 Copyright/Bearbeitung: AG Geomatik - Geographisches Institut der RUB, Aktualisierung: Dez. 5 II (A. Langosch)

Aufzug